

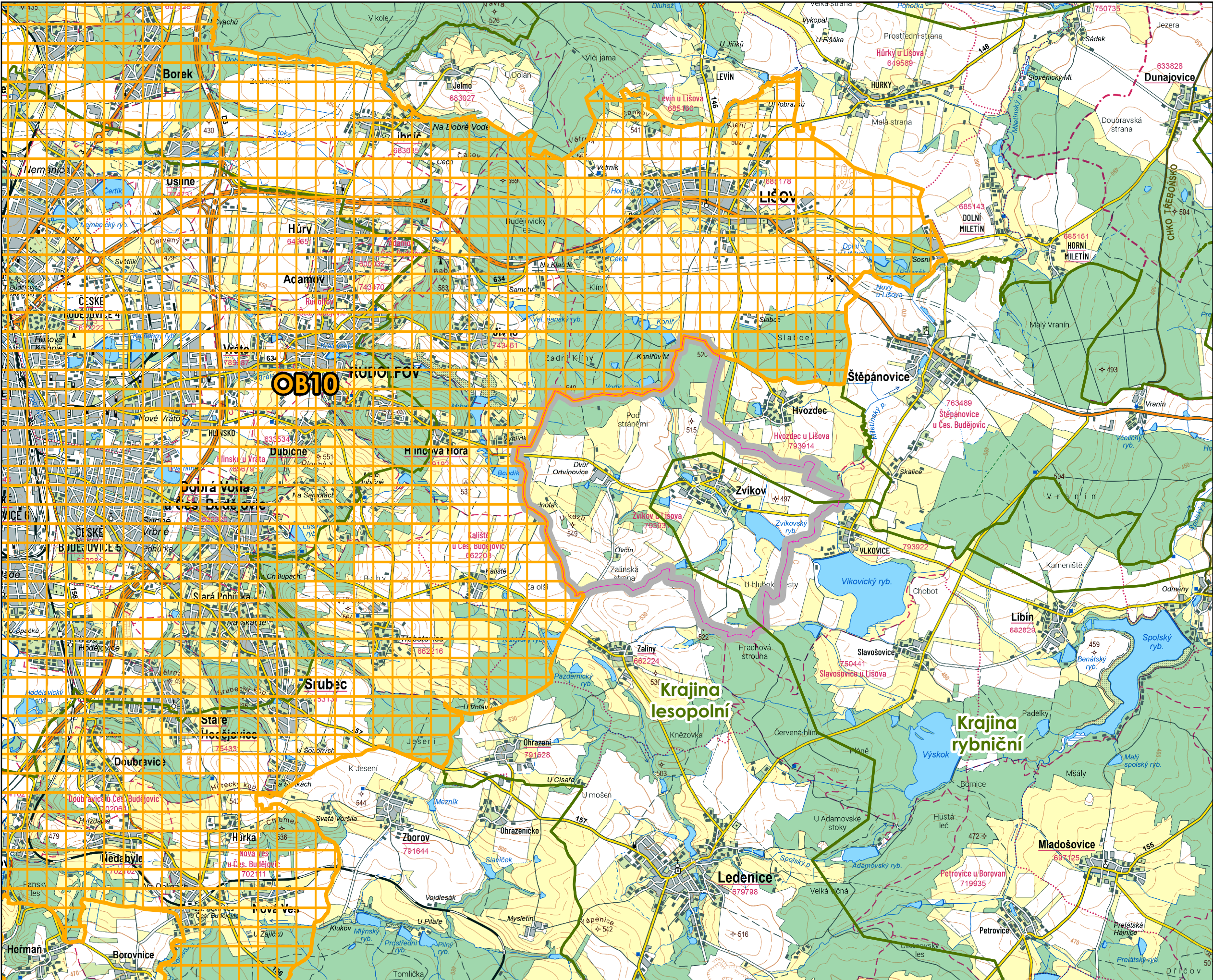
# ÚZEMNÍ PLÁN ZVÍKOV

## ZMĚNA Č. 1


### II.2

### VÝKRES ŠIRŠÍCH VZTAHŮ

#### OPATŘENÍ OBECNÉ POVAHY



MAPOVÝ PODKLAD: © 2023 ČÚZK (ZÁKLADNÍ TOPOGRAFICKÁ MAPA ČR 1: 50 000)  
CELÉ ÚZEMÍ OBCE ZVÍKOV SE NACHÁZÍ V SOB9 - SPECIFICKÁ OBLAST, VE KTERÉ SE PROJEVUJE AKTUÁLNÍ PROBLÉM OHROŽENÍ ÚZEMÍ SUCHEM



HRANICE ŘEŠENÉHO ÚZEMÍ




HRANICE KATASTRÁLNÍHO ÚZEMÍ



OB10 - ROZVOJOVÁ OBLAST ČESKÉ BUDĚJOVICE



HRANICE TYPŮ KRAJIN



ZÁZNAM O ÚČINNOSTI	
Správní orgán, který změnu ÚP vydal:	Zastupitelstvo obce Zvíkov
Datum nabytí účinnosti:	
Pořizovatel:	OÚ Zvíkov
Oprávněné úřední osoby pořizovatele: Jméno a příjmení: Ing. arch. Radek Boček Funkce: oprávněná úřední osoba pořizovatele	Otisk úředního razítka:
Podpis:  Jméno a příjmení: Josef Šafář Funkce: starosta obce Zvíkov	
Podpis:	

ING. ARCH. JIŘÍ BRŮHA, Č. AUTORIZACE 00103, NERUDOVA 898/74, 370 04 ČESKÉ BUDĚJOVICE

	VEDOUCÍ PROJEKTANT	ZODPOVĚDNÝ PROJEKTANT	KRESLIL
	ING. ARCH. JIŘÍ BRŮHA	ING. ARCH. JIŘÍ BRŮHA	ING. ROMAN SOUKUP
	POŘIZOVATEL: OÚ ZVÍKOV, OPRAVNĚNÁ OSOBA POŘIZOVATELE: ING. ARCH. RADEK BOČEK		
AKCE			ČÍSLO VÝKRESU
ZMĚNA Č. 1 ÚP ZVÍKOV			II.2
VÝKRES VÝKRES ŠIRŠÍCH VZTAHŮ			ČÍSLO PARÉ
STUPEŇ	00P	MĚŘITKO	1:50 000
FORMÁT	42 x 50 cm	ČÍSLO ZAKÁZKY	24-006.3
		DATUM	březen 2026